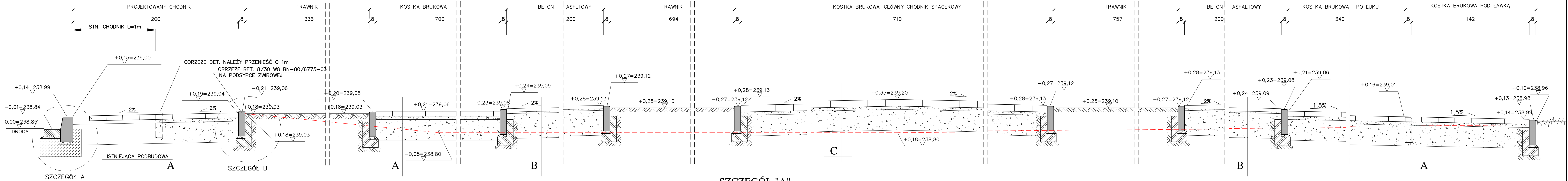
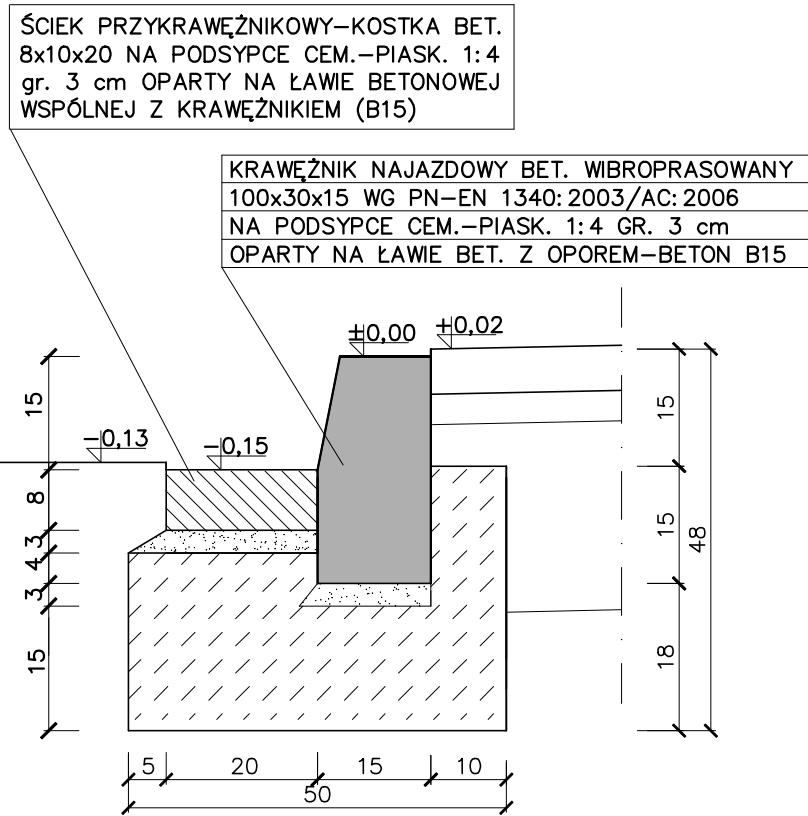


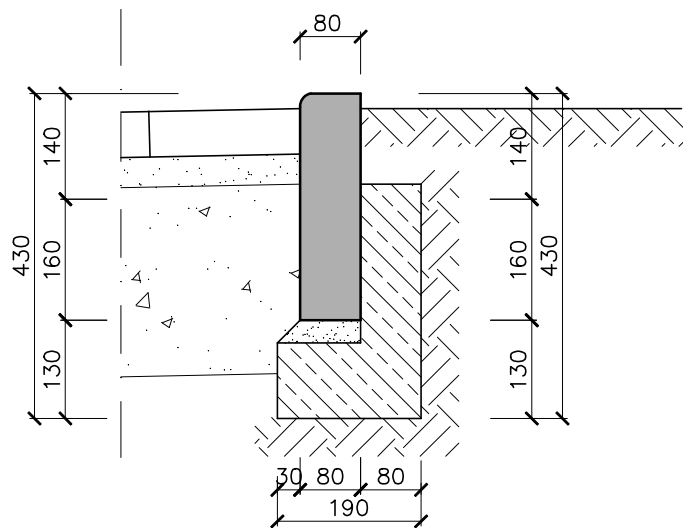
PRZEKRÓJ F-F  
skala 1:20



SZCZEGÓŁ "A"  
wymiary w [cm]  
skala 1:10



SZCZEGÓŁ „B”  
wymiary w [cm]  
skala 1:10



A	CHODNIK
6 cm	KOSTKA BRUKOWA
4 cm	PODSYPKA CEM.-PIASKOWA 1:4
25 cm	KRUSZYWO ŁAMANE O CIĄGŁYM UZIARNIENIU 0-31,5mm STABILIZOWANE MECHANICZNIE
-	ZAGĘSZCZONE PODŁOŻE GRUNTOWE
35 cm	

B	BETON ASFALTOWY
4 cm	WARSTWA ŚCIERALNA Z BETONU ASFALTOWEGO 0/8 kolor czerwony
5 cm	WARSTWA KLINUJĄCA KLINIEC KAMIENNY 2-6,3 mm
30 cm	KRUSZYWO ŁAMANE O CIĄGŁYM UZIARNIENIU 0-31,5mm STABILIZOWANE MECHANICZNIE
-	ZAGĘSZCZONE PODŁOŻE GRUNTOWE
39 cm	RAZEM

C	CHODNIK
8 cm	KOSTKA BRUKOWA
4 cm	PODSYPKA CEM.-PIASKOWA 1:4
25 cm	KRUSZYWO ŁAMANE O CIĄGŁYM UZIARNIENIU 0-31,5mm STABILIZOWANE MECHANICZNIE
-	ZAGĘSZCZONE PODŁOŻE GRUNTOWE
37 cm	

Wykonawca: Firma Projektowa KONSPRO D.Obstarczyk; ul.Ceglana 3 Oświęcim			
Objekt:	PROJEKT ZAGOSPODAROWANIA PRZESTRZENI PUBLICZNEJ PRZY UL. SŁOWACKIEGO W ZATORZE NA CELE KULTURY, WYPOCZYNKU, REKREACJI I INNYCH FUNKCJI MIEJSKICH NA DZIAŁKACH 168.2, 168.5, 169.3, 169.7, 84, 5/9, OB. NR 0004 ZATOR, JEDN. EW. 121.509.4, ZATOR	Data:	1.2020r.
Tytuł rysunku:	PRZEKRÓJ F-F	Skala:	1:20,10
Projektował:	Dariusz Obstarczyk mgr inż. Michał Obstarczyk mgr inż. Katarzyna Kłis-Ciek	Podpis:	Nr rys.: 7
		FIRMA PROJEKTOWA KONSPRO ul. Ceglana 3 01-650 OŚWIĘCIM tel. 22 644 6009 www.konsprowa.pl	